





Legenda:

 Zona a intervir

 Obras a Decorrer

 Outros Perigos


 Velocidade Máxima 30Km/h

 Trânsito Proibido

 Via Pública Sem Saída

 Proibido Virar à Esquerda


 Trânsito nos dois sentidos



 Paragem e estacionamento proibido

 Desvios
 Desvios

 Desvios Pedonais
 Desvios Pedonais

 Sinais Especiais
 Sinais Especiais

 Sinais Luminosos

 Caminhos Pedonais
 Caminho alternativo automóvel

Empreitada: "Acessibilidade à Costa da Caparica - Acesso Alternativo às Praias (Fase 2) – Rua Padre Manuel Bernardes"		
Desenho : Plano de Sinalização Temporário	Cliente: Câmara Municipal de Almada	Validado pela CSO:
Data: 23/06/2026	Versão: 02	Data: / /